

Pointwise reply is placed below:-

1. The Chhattisgarh Environment Conservation Board has conducted public hearing on 29.10.2017 at ground in front of Govt. Middle School, Basan, Tehsil Udaipur, District Sarguja (C.G) & on 12.11.2017 at Ground of Govt. Higher Secondary School, Tara Tehsil – Premnagar, District- Surajpur (C.G.) as per the provisions of Environment Impact Assessment Notification, 14.09.2006. More than 1700 people attended Public Hearing at Sarguja District and 2000 people attended Public Hearing at Surajpur District. More than, 90% peoples from Core and Buffer Zone villages of the project, supported the project during Public Hearing held on the above dates, which has also been video recorded by the Statuary Authority. There is no need of taking permission from Gram Sabha as per PESA Act 1996 as concurrence from Gram Sabha is applicable only to Miner Minerals. Moreover, the acquisition of coal bearing lands would govern by CBA Act and therefore, the permission/concurrence from Gram Sabha is not required.
2. Mining Project has been planned on zero discharge philosophy of any water generated due to any mining operation. It is therefore, the allegation of contamination of river streams affecting crops yields is not correct. Zero discharge condition is being maintained in the coal mine area. Network of Siltation ponds connected with drainage system has been establish to collect mine water and use for mining and washery operation.

Compensation of Land acquired for project is being given as per the provision of Chhattisgarh Adarsh Punarwash Niti 2007/ LARR 2013. Employment to the interested adult persons of the Project Affected Families is being given or Rs. 5 lacs compensation is being given in lieu of employment or a monthly payment of Rs. 2000 is being given for 20 years to the persons who don't choose above two options. In addition to it, compensation under Forest Rights Act 2006 has been also given to eligible persons. It is clear from above that proper compensation is being given to the persons whose livelihood is affected due to the project.

3. As per records of Forest Department Mining Area does not fall in any notified protected area including National Park, Wildlife Sanctuaries, Animal/ Elephant Corridor etc.

4. Welfare measures related to sustainable livelihood (which includes agriculture, horticulture, fishers, animal husbandry, food security, skill development, education etc.), have been taken up under Corporate Social Responsibility Program.

In pursuit of development of indigenous people, morethan 400 tribal people have been employed in Parsa East and Kanta Basan project, a school (10+2 CBSE) has been started to impart quality education to tribal children, free medical assistance and health care is now available at doorsteps of villagers, Kaushal Vikas Kendra started making local youth self-sufficient and financially independent and Sarguja Football Academy started to nurture and nourish the aspiration of tribal youth.

Youths Trained in VTC	587
Youths Placed	352
Number of students in AVM	640 (LKG to 7 th Class)

Apart from above many schemes like Education – Sankalp Coaching, Annpurana, Womens Cooperative, Tailoring Production Center, Mobile Health Care Unit, Computer Education Center and Full time dispensary. More than Rs. 50 crores have been incurred by RVUNL/PKCL in last 5 years in CSR which is fully documented and that's the main reason we received huge support from Villagers for the project.

1. CSR activities undertaken in Core and Buffer Villages (14 villages)

The details of the CSR interventions are presented below

a. Education

i. Adani Vidya Mandir


The Adani Foundation commissioned Adani Vidya Mandir at Surguja in 2013 to address the educational needs of children in project area. The school was designed around the AVM model, providing free quality education to the region's under-privileged children. During the year, the school officially shifted, from the premises it was operating in, to a new location in Dewal Para (Salhi Village), where a state-of-the-art building had been completed and school started.

Today, AVM is providing a good educational platform to the students of economically backward families residing in the core and buffer villages. In 2017-18, total strength of the students was 561 out of which 243 were girls and 318 were boys. Besides academic classes, the school also focuses on nurturing the students in a holistic manner with extracurricular activities like arts & crafts, sports, music, practical demonstrations of scientific concepts, cultural events and celebration of various days, etc.

Besides educational needs, the school also addresses the nutritional needs of the students. The Foundation, in partnership with Mahila Udyami Bahuddeshiya Sahkari Samiti, provides the students with nutritious midday meals.

ii. Sankalp – coaching

The Foundation runs Sankalp Coaching Classes to provide additional value to students' education. Under this initiative, the students of Std. 10 and 12 get extra tutorial classes to prepare for the competitive examinations as well as securing good marks in the board exams. In 2017-18, these classes were



promoted in the villages of Salhi and Tara. The total number of students, from seven villages within the project area, was 73, out of which 56 were in Std 10 and 17 in Std. 12.

b. Livelihood

i. Annapurna

Adani Foundation introduces initiatives for improved cultivation and encourages the farmers to use innovative techniques as well as form cooperatives. These initiatives are need-based, participatory in nature and vary from location to location, though the core strategy of productive agriculture remains the same. In project villages of PKEB mines, Adani Foundation introduced SRI technique of rice cultivation, vegetable farming and wheat cultivation etc. through partnership of agricultural department. In Surguja, Adani Foundation organised farmers and formed 41 Kisan Club with 500 farmers through sustained efforts. The efforts are on to organise the Kisan clubs as a producer company which will bring profound change in agricultural economy of the area and in lives of several farmers in the project villages.

SRI Technique

The System of Rice Intensification (SRI) is an agro-ecological methodology to increase the productivity of rice by changing management. This methodology is based on the cropping principles of significantly reducing plant population, improving soil conditions and irrigation methods for roots and plants as well as development and improvement of plant establishment methods. Thus, the SRI technique requires less input and more output. On an average, it increases agricultural production by 33% and reduces farming costs by 32%. With the objective of promoting organic farming using the SRI method, the Adani Foundation, in cooperation with the respective Block Agriculture Departments, regularly conducts training programmes for the farmers. In Surguja, the SRI technique was introduced to 78 farmers covering 128 acres of land.



Vegetable cultivation

Adani Foundation promoted vegetable cultivation in the project villages and distributed seed to 258 farmers in the year 2017-18. The vegetable cultivation has not only provided them additional income

but has also assured availability of home-grown vegetable which provides nutrition to the family for most part of the year.

Wheat cultivation

Wheat cultivation is not very popular in the project villages of PKEB mines. With support from agriculture department, farmers were trained and were provided with seeds to grow wheat. The farmers were provided regular support by Adani Foundation team. 72 farmers were provided support in the year 2017-18.



ii. Women's cooperative

With sustained efforts of Adani Foundation team, Mahila Udyami Bahuddeshiya Sahakari Samity was formed to strengthen Self-Help Groups (SHG) formed by the Foundation in the project villages.

Women's group are implementing income generation activities as business models such as Tailoring, Mid-day meal (through open bidding at AVM), mushroom cultivation and are in the process to initiate phenyl making, papad, spices, sanitary pad, school van, van for water supply from water treatment plant installed by Adani Foundation, etc.

Tailoring production centre

Tailoring was the first business, the women's cooperative as a group initiated after receiving 6 months training from Adani Foundation where 63 women were trained in stitching. The women's cooperative had received contract for AVM, Gujarat and AVM Surguja in 2017-18 and successfully delivered the orders.



Mid-Day Meal

The women's cooperative has involved 10 group members who are running mid-day meal as business activity of Women's cooperative at Adani Vidya Mandir and its premise. They provide nutrition meals

which includes lunch and refreshment. The cooperative got the work order through competitive bidding. The earning from the activity was used in purchasing van to ferry children to School.



iii. Adani Skill Development Centre (ASDC) – Project Saksham

Under project Saksham, an initiative of the Adani Skill Development Centre (ASDC), the foundation conducts skill-based training programmes, viz., Sewing Machine Operator, F& B service under Tourism and hospitality, Mining, Fitter & electrical assembly and Fitter for the youth from the area, thereby increasing their skill sets and employability. The youth are provided placement support after successful training. The team from ASDC accompanies the youth where they are placed and stay for at least a week ensuring all necessary arrangements. They also help in all the logistic support for reaching and settling in area of placement. Youth from the area have been successfully placed in far off places like Bangalore and Tiruppur in Tamil Nadu.



c. Health

i. Mobile Health Care Unit (MHCU)

Mobile Health Care Units (MHCUs) are deployed by the Adani Foundation with the objective of providing basic healthcare facilities to remote rural areas to the patients where medical facility is not available. These facilities include diagnostics, medicines, free of cost consultation and referrals by certified doctors. As a result, patients save money on consultation fees, medicines and travel costs. This also reduces the possibility of losing livelihood due to lengthy treatments. The MHCU has a complete set of listed medicines. Its team includes a doctor, pharmacist, social protection officer and driver. The MHCUs have become a boon for women, young children and elderly population as they can avail healthcare services at their doorsteps. MHCU provides the support in 15 project villages of PKEB mine area through Wockhardt Foundation. The MHCU has a fixed schedule and is available once a week in every village at fixed time and duration. The awareness generation about various health aspects, preventions from diseases are also carried out at the location. They create awareness and prevention of various diseases such as HIV/AIDS; Blood pressure; diarrhoea; anaemia; fatness; diabetes, rabies, Breast cancer; TB; malaria; dengue; Typhoid; Thyroid; heart attack; heat stroke; snake bite; importance of mother's milk; Immunisation; basic health care and sanitation; Vitamin A; anti-smoking; family planning.

A full-time dispensary is established in Shivnagar which provides medical facility along with lab tests throughout the day all week. The patients at MHCU are also referred to dispensary whenever needed.



ii. SuPoshan

Malnutrition and anaemia are intergenerational in nature and prevent our society from achieving its true potential in many spheres. The Adani Foundation's SuPoshan Project strives to address these issues with a life-cycle approach that includes community-based management. There is a fine balance between the curative and preventive aspects of SuPoshan's strategy for reducing the occurrence of malnutrition and anaemia. 'Sanginis' are community health volunteers who play a pivotal role in the project.


The project focuses on behavioural change communication with pregnant women, lactating mothers and adolescent girls as well as all women in the reproductive age group for promoting healthy food habits as preventive actions for anaemia. Mothers and would be mothers along with their family's decision-makers were guided through 10 proven points for curbing malnutrition with a specific focus on initiation of breastfeeding soon after birth and timely introduction of supplementary feeding after six months in addition to breastfeeding.



Sangini – an empowered and sustainable community resource; Emphasis on curative and preventive aspects; Behaviour changes stimulated for, of and by individual families/ community; User and recipient friendly Information, Education & Communication material; Promotion of government schemes – making sure services are accessible, accepted, expected by the community; Life cycle approach to cut vicious cycle of malnutrition at all crucial phases are the key features of the project.

iii. Sanjeevani -W

Project Sanjeevani-W has been implemented as an integrated health programme to address the dismal health situation in the villages near Parsa Kente Collieries. It enables an environment where people can debate on health issues in the community and bring ideas of health, hygiene, sanitation and safe motherhood into focus. Its objective is to increase the role of rural women in creating an accessible, gender-just health service within the village. Under this project, 11 rural women health workers called Sanjeevani-W workers are providing health services to the doorsteps of the community members.



Central Chronicle, Bilaspur, Wednesday, November 01, 2017

Huge public support for Parsa Coal Mine Project

Farmer regis

- For allegedly registering his land using forged documents

Dempsey, Oct. 22.

A farmer has registered a complaint against his son for illegally registering his land. One Kripa Kumar, resident of village Madhura under Durgapur block has complained that his son Jeewanlal Sahu, using forged documents, has registered his land on 19th January, 2014. The farmer came to know about the incident in the month of September when he went for looking his Adhar card.

After learning about the incident Kripa Ram, through an RTI obtained

Two disabled pe

- In Collector's Jandarshan programme

Korba, Oct 31:

Two physically disabled persons were facilitated with tricycles in the Collector Jan Darshan programme. Karam Toppo and Raju Kumar were facilitated with tricycles by District Collector, Mohd. Kaiser Abdul Haq in the Jan Darshan programme.

According to information, Karuna Toppo, after falling from a Tamarind tree, lost control over her both legs one and a half years ago. Despite treatment at various places she could not recover. Due to financial constraints of her family Karuna could not afford a wheelchair. On being contacted some social workers, Karuna's mother Kemla Toppo came to



- Public hearing on Rajaasthan Rajya Vidyut Nigam's Parsa Coal Mine project concludes successfully

Sarguja, Oct 31:

The Public hearing for environmental clearance of Rajasthan Rayya Vidyat Upadan Nigam Limited's Pansa Coal Mine project (5.0 mtpa capacity) at Surgula, located on 26 October 2014 at village Basen, District Surgula. The response of public hearing was overwhelmingly in support of the project and more than 80% villagers supported the project during public hearing organised yesterday.

Thousands of people from
Tara, Janardnapur, Salhi,
Hrihargpur, Fatehpur,
Ghatbaria, Kete, Parsa,
Bawan, Shrivnagar, Mendra,
Chakori, Penderakhi, Salha,
Dardgaon, Premitnagar



and craft promotion and the social responsibility activities towards the inclusive and overall development of the community.

They said that people are very happy and satisfied with the initiatives of the group and they are ready to extend the support to Parsa Coal Mine project of the group in the area which will not only bring employment opportunities for the locals but also prosper and develop this tribal area with health education and self employment opportunities.

Villagers appreciated the initiatives already taken by the group like Adam Vidya Mandir, a world class school for tribal kids, football academy for nurturing sports talent of surrounding area, medical van facility, agri initiatives to increase paddy production, cutting tailoring and computer literacy for women.

etc which is helpful to make the people self dependent and improve their standard of living by learning various skills. They are hopeful that with the new project all these initiatives taken by the group will be organized more to help the tribal community in social upliftment. Majority of people appreciated the efforts made towards community development and said that the community is happy with it.

Public hearing was conducted by Nirmal Tikka, Upper Collector Sarguja, R.K. Sahu Addl. SP Surguja, MS Garina Dwivedi, SDOP: Sitesh Varma, Regional Officer Environment, various administrative and police officials along with Prakash Isrart, R.L. Meena, MC Bara Officials of Rajasthan Rajya Vidyut Utpadan Nigam Limited (RRVUNL) were also present during the public hearing.

Glimpses of Public Hearing in News Paper – 12.11.2017, Tara, PKCL

[illegible]

परसा कोल ब्लॉक की पर्यावरणीय मंजूरी के लिए
अधिकारियों की मौजूदगी में हुई जनसुनवाई

श्रीकापुर/उदयपुर। सूरजपुर जिले के प्रेमनगर ब्लाक में राजस्थान राज्य विद्युत उत्पादन निगम लिमिटेड को परसा में आवंटित कोल ब्लाक के लिए पर्यावरणीय स्वीकृति के लिए जनसुनवाई हुई।

सुनपुर अपर कलेक्टर एसएन
राम की अध्यक्षता में आयोजित
जनसुनवाई में क्षेत्रीय पर्यावरण
अधिकारी के अलावा प्रशासन व
पुलिस के अधिकारी मौजूद थे।
कंपनों के अनुसार जनसुनवाई में
तारा जनादनपुर, सालही, हरिहरपुर,

फतेहपुर, घाटबारी, केतो, परसा, बामसन, शिवनगर, मेढ़ा, चकरी, पैंडारखी, सलका, डोंडागाव, चंदननगर, गोदमुंडी सहित आसपास के गांवों के लोग शामिल हुए। करीब 12 घंटे तक लकीर जनसमुदाय में ज्यादातर ग्रामिणों ने केल ब्लाक और मिड हेड वारी प्रायोजन के पर्यावरणीय स्वीकृति के प्रस्ताव का समर्थन किया। लोगों ने कंपनी द्वारा पर्यावरण के क्षेत्र में कंपनी द्वारा किए जा रहे कार्यों के अलावा शिक्षा, स्वास्थ्य, आजीविका, खेलकुद,

कला तथा संस्कृति तथा अर्थोत्पत्ति के क्षेत्र में किए जा रहे पहल को सराहा। जनसुनुवई में शामिल ग्रामीणों के अलावा जनप्रतिनिधियों ने सहमति जताते हुए कहा कि खदान खुलने से क्षेत्र के विकास को गति मिलेगी। इधर जनसुनुवई में शामिल कुछ ग्रामीणों ने कहा वे रात 11 बजे तक लड़ने में लगे रहे। कुछ ग्रामीणों को बोलने का मौका ही नहीं मिला। कुछ लोगों ने कहा कि खदान खुलने के बाद क्षेत्र में सड़क दुर्घटनाओं में दर्जनों लोगों की मौत हो चकी है।

Historic support pours in favour of Parsa coal mine project during second hearing

■ The Hitavada State Bureau
AMBIKAPUR/RAIPUR, Nov 13

PUBLIC hearing on Parsa coal block (capacity 5.00 MTPA and Pit Head Coal Washery 5.00 MTPA), allotted to Rajasthan Rajya Vidyut Utpadan Nigam Limited, for environment clearance concluded at Tara village, Tehsil Premnagar, district Surajpur, with historic support here recently.

Thousands of villagers and public representatives from different villages including Tara, Janardanpur, Saihi, Hariharpur, Fatehpur, Ghatbera, Kete, Parsa, Vasen, Shivnagar, Mendra, Chakeri, Pendukhi, Salka, Dandgaon, Premnagar, Chandan Nagar, Geedmudi and several other villages attended the meeting and expressed their views.

Huge number of people extended their support in favour of the project. Most of the peo-



A mammoth gathering being informed about Parsa coal block mines during public hearing.

ple while giving their consent said that with the opening of the mines, development in the region will get impetus. Infrastructures will be developed and youths will get job opportunity.

With the community development programmes, residents of the region will benefit. Some NGOs and environmental experts sought some clarifications on some points. The villagers appreciated the community development programme including edu-

cation, health, livelihood, sports, art, culture and infrastructure development.

For the education of children, Adani Vidya Mandir has been established.

Villagers are getting the benefit of mobile medical facility. Employment activities have increased in Agriculture sector. Women empowerment work is also going on through Mahila Co-op Committee. Villagers have extended overwhelming support

in favour of the project.

Public hearing started from 11am to 11pm. About 90 percent of the people extended support in favour of the project. At the end of public hearing Rajasthan Rajya Vidyut Utpadan Nigam Limited senior technical officer gave satisfactory answers to the queries raised by NGOs and environmental experts. Public hearing programme concluded under the presidency of SN Ram, Additional Collector.



50893 P08

CHHATTISGARH ENVIRONMENT CONSERVATION BOARD
Paryavas Bhawan, Sector - 19,
Naya Raipur (C.G.) 492002

No.

/TS/CECB/2017

Naya Raipur, Dated:

To,

The Secretary,
Government of India,
Ministry of Environment, Forest & Climate Change,
Indira Paryavaran Bhavan, Level-2 Prithvi, Jorbag Road,
Aliganj,
New Delhi-110003

Sub: Proceeding of Public Hearing conducted as per provision of Environment Impact Assessment Notification, 14/09/2006 for proposed Parsa Opencast Coal Mine Project of 5 MTPA and Pit Head Coal Washery of 5 MTPA having total lease area of 1252.447 ha. at Hasdeo-Arand Coal Field in District- Surguja and Surajpur by M/s Rajasthan Rajya Vidyut Utpadan Nigam Limited.

---00---

The Chhattisgarh Environment Conservation Board has conducted Public Hearing on 29/10/2017 at Ground, in front of Govt. Middle School, Basan, Tehsil- Udaipur, District- Surguja (C.G.) for proposed Parsa Opencast Coal Mine Project of 5 MTPA and Pit Head Coal Washery of 5 MTPA having total lease area of 1252.447 ha. at Hasdeo-Arand Coal Field in District- Surguja and Surajpur by M/s Rajasthan Rajya Vidyut Utpadan Nigam Limited as per the provisions of Environment Impact Assessment Notification, 14/09/2006.

The Chhattisgarh Environment Conservation Board has also conducted Public Hearing on 12/11/2017 at Ground of Govt. Higher Secondary School, Tara, Tehsil- Premnagar, District- Surajpur (C.G.) for proposed Parsa Opencast Coal Mine Project of 5 MTPA and Pit Head Coal Washery of 5 MTPA having total lease area of 1252.447 ha. at Hasdeo-Arand Coal Field in District- Surguja and Surajpur by M/s Rajasthan Rajya Vidyut Utpadan Nigam Limited as per the provisions of Environment Impact Assessment Notification, 14/09/2006.

The proceedings of both public hearing and other documents are enclosed herewith in original for necessary action please.

Encl:

- A. Public Hearing at District - Surguja (C.G.)
1. News clippings of public notices (Page No. 01 to 04)
 2. Objections/Suggestions received in the Regional Office Ambikapur and HO, Raipur (Page No. 01 to 220)
 3. Objections/Suggestions received during public hearing (Page No. 01 to 757)
 4. Statement of main issues raised in the public hearing & reply of the project proponent. (Page No. 01 to 29)
 5. Objections/Suggestions received after public hearing & reply of the project proponent (Page No. 01 to 44)
 6. Attendance sheet (Page No. 01 to 17)
 7. Proceedings of public hearing (Page No. 01 to 37)

8. Videography CD of public hearing (01 Set having 09 Nos.CD)
9. C.D. of the proceedings of public hearing (01 set having 01 No.CD)

B. Public Hearing at District - Surajpur (C.G.)

1. News clippings of public notices (Page No. 01 to 04)
2. Objections/Suggestions received in the Regional Office Ambikapur (Page No. 01 to 08)
3. Objections/Suggestions received during public hearing (Page No. 01 to 988)
4. Statement of main issues raised by the public during the public hearing & reply of the project proponent. (Page No. 01 to 25)
5. Attendance sheet (Page No. 01 to 51)
6. Proceedings of public hearing (Page No. 01 to 53)
7. Videography CD of public hearing (01 Set having 02 Nos.CD)
8. C.D. of the proceedings of public hearing (01 set having 01 No.CD)

Member Secretary

Chhattisgarh Environment Conservation Board
Naya Raipur(C.G)

Endt. No. ⁵³⁴⁵ /TS/CECB/2017
Copy to :-

Naya Raipur, Dated 28/12/17

- ✓ 1- Shri K.L.Meena, Additional Chief Engineer (Fuel), Rajasthan Rajya Vidyut Utpadan Nigam Limited, Office & H. O. Vidyut Bhawan, Janpath Jyoti Nagar, Jaipur (Rajasthan)-302 005. Please find enclosed herewith a photocopy of public hearing documents including videography of Public Hearing for further submission to Ministry of Environment, Forests, & Climate Change, Government of India for obtaining Environmental Clearance.
- 2- Regional Officer, Regional Office, Chhattisgarh Environment Conservation Board, Ambikapur.

Encl: As above

Member Secretary

Chhattisgarh Environment Conservation Board
Naya Raipur(C.G).

छत्तीसगढ़ शासन
आदिम जाति तथा अनुसूचित जाति विकास विभाग
मंत्रालय
महानदी भवन, नया रायपुर
-00-

क्रमांक/एफ-20-10/2018/25-2
प्रति,

नया रायपुर, दिनांक 07 JUN 2018

✓ सचिव
भारत सरकार
वन, पर्यावरण एवं जलवायु परिवर्तन मंत्रालय,
इंदिरा पर्यावरण भवन, लेवल 2, पृथ्वी, जोरबाग रोड, अलीगंज
नई दिल्ली

विषय :- Clarifications sought by Expert Appraisal Committee (Thermal & Coal Mining) in its meeting held on 15th February 2018 for Parsa Opencast Coal Mine Project of 5 MTPA and Pit Head Coal Washery of 5 MTPA of M/s Rajasthan Rajya Vidyut Utpadan Nigam Limited in Districts Surguja & Surajpur (Chhattisgarh) - For Environment Clearance.

संदर्भ :- Minuts of meeting of Expert Appraisal Committee (Thermal & Coal Mining) held on 15th February 2018 (Please refer Agenda Item No. 26.1 para 26.1.4 (iii))

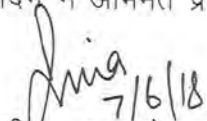
-0-

उपरोक्त विषयांतर्गत राजस्थान राज्य विद्युत उत्पादन निगम लिमिटेड, जयपुर के पत्र दिनांक 06.04.2018 के संदर्भ में परसा ओपन कॉस्ट माइन प्रोजेक्ट हेतु पर्यावरण स्वीकृति दिये जाने के संदर्भ में एक्सपर्ट एप्रेजल कमेटी (EAC) की 26वीं बैठक (Agenda Item No. 26.1 para 26.1.4 (iii)) दिनांक 15-16 फरवरी 2018 द्वारा निम्न बिन्दुओं पर विभागीय अभिमत चाहा गया था -

1. Permission of project from Gram Sabha
2. Impact on livelihood of Tribal Population
3. Concurrence of Tribal Population as per the provisions of the PESA Act.

विभाग द्वारा कलेक्टर सूरजपुर एवं सरगुजा से उक्त के संदर्भ में अभिमत प्राप्त किया गया, जो संलग्न कर आवश्यक कार्यवाही हेतु सम्प्रेषित है।

संलग्न :- यथोपरि


(श्रीमती रीना बाबासाहेब कंगाले)
विशेष सचिव
छ.ग. शासन

क्रमांक/एफ-20-10/2018/25-2

आ.जा.तथा अनु.जा.विकास विभाग
नया रायपुर, दिनांक 07 JUN 2018

प्रतिलिपि :-

1. वन महानिदेशक एवं विशेष सचिव, पर्यावरण, वन एवं जलवायु परिवर्तन मंत्रालय, भारत सरकार
इंदिरा पर्यावरण भवन, जोरबाग रोड, उत्तर दिल्ली - 3
2. उप मुख्य अभियंता (ईंधन), राजस्थान राज्य विद्युत उत्पादन निगम लिमिटेड, विद्युत भवन, जनपथ
ज्योति नगर, जयपुर 302005 की ओर सूचनार्थ।

✓ विशेष सचिव
छ.ग. शासन
आ.जा.तथा अनु.जा.विकास विभाग

1770/18/11
02-06-

आवक लिपि 843/25-2
तथा अनु जा विभाग मंत्रालय, रायपुर
दिनांक 04/06/2018 2011

कार्यालय कलेट

सी विकास) अम्बिकापुर, जिला-सरगुजा (छ0ग0)

☎07774-222707(O), E-Mail :- actwd.ambikapur@gmail.com, actd.ambikapur@gmail.com

क्रमांक/709/वन अधि./आ0वि0/न.क. 42 प्र./2018-19/

अम्बिकापुर, दिनांक 01/06/2018

प्रति

विशेष सचिव,
छत्तीसगढ़ शासन
आ.जा. तथा अनु. जा. वि. विभाग
रायपुर।

विषय :-

Clarifications sought by Expert Appraisal Committee (Thermal & Coal Mining) in its meeting held on 15th February 2018 for Parsa Opencast Coal Mine Project of 5 MTA and Pit Head Coal Wahery of 5 MTPA of M/s Rajasthan Rajya Vidyut Utpadan Nigam Limited in Districts Surguja & Surajpur (Chhattisgarh) – For Environment Clearance.

संदर्भ :-

आपका का पत्र क्रमांक 4222/563/2018/25-2/दिनांक 18.05.2018.

महोदया,

परसा कोल ब्लॉक में निहित भूमि का कुल रकबा 1252.447 हे० है जिसमें 365.366 हे० निजी भूमि, 45.543 हे० राजस्व भूमि, 285.534 हे० राजस्व वन भूमि तथा 556.004 हे० वन भूमि सम्मिलित हैं। उपरोक्त 1252.447 हे० भूमि में से सरगुजा जिले के अंतर्गत 250.518 हे० निजी भूमि, 40.005 हे० राजस्व भूमि, 243.764 हे० राजस्व वन भूमि तथा 370.455 हे० वन भूमि सम्मिलित है। सरगुजा जिले के अंतर्गत आने वाले निजी भूमि का विवरण निम्नलिखित तालिका में दी गई है:

परसा कोल ब्लॉक के सरगुजा जिले के अंतर्गत आने वाले निजी भूमि का विवरण निम्नानुसार है।

क्रमांक	ग्राम का नाम	आदिवासी भूमि (हे० में)	गैर-आदिवासी भूमि (हे० में)	कुल भूमि (हे० में)
1	साल्ही	72.353	8.998	81.351
2	हरिहरपुर	57.969	7.900	65.869
3	फतेपुर	94.378	5.278	99.656
4	घाटबर्वा	3.642	0.000	3.642
		228.342	22.176	250.518

क्रमशः //2//

03/06/18
महोदया
24/06/18

आवक क्र. 2250
वि.स./आ.जा.तथा अनु.जा.वि.वि.
दिनांक 02/06/18 2017

उपर्युक्त संदर्भित पत्र में चाही गई जानकारी का बिन्दुवार स्पष्टीकरण निम्नानुसार है :-

बिन्दु क्रमांक-1-Permission of project from Gram Sabha :-

परियोजना के विकास हेतु ग्राम सभा एवं ग्राम पंचायत से प्राप्त अनापत्ति प्रमाण पत्र संलग्न है। (अनुलग्नक में संलग्न)। हालांकि, यहाँ पर यह भी उल्लेख करना आवश्यक है कि ई0आई0ए0 अधिसूचना 2006 के प्रावधानों के तहत पर्यावरणीय स्वीकृति (Environmental Clearance) के लिए ग्रामसभा से कोई अनुमति/सहमति प्राप्त करना जरूरी नहीं है। परसा कोल ब्लॉक के पर्यावरण स्वीकृति हेतु EIA Notification 2006 के प्रावधानों के तहत क्षेत्रीय अधिकारी, पर्यावरण संरक्षण मण्डल, अम्बिकापुर निर्देशानुसार दिनांक 29.10.2017 को ग्राम बासेन में कराये गये पर्यावरणीय जनसुनवाई में परियोजना क्षेत्र(कोर जोन) एवं बफर जोन के ग्रामों से काफी संख्या में लोगों ने भाग लिया एवं लगभग 90%से अधिक लोगों के द्वारा परियोजना कार्य हेतु समर्थन दिया गया।

बिन्दु क्रमांक-2-Impact on livelihood of tribal population :-

भू-अर्जन से आदिवासियों की हो रही आजीविका प्रभावित की क्षति पूर्ति करने हेतु निम्नलिखित उपाय किये जायेंगे:-

1. अर्जित भूमि का मुआवजा:- छ0ग0 शासन की आदर्श पुनर्वास नीति 2007 यथा संशोधित 2010 में निहित प्रवधनों के तहत सभी भू-स्वामियों को भूमि का मुआवजा प्रदान किया जायेगा।

रोजगार के अवसर:- छ0ग0 शासन की आदर्श पुनर्वास नीति 2007 यथा संशोधित 2010 के अनुसार एवं भूमि अर्जन, पुनर्वास न और पुनर्व्यवस्थापन में उचित प्रति कर और पारदर्शिता अधिकार अधिनियम, 2013 के प्रावधानों के अनुसार निम्नलिखित प्रावधान के अनुसार रोजगार अथवा एकमुश्त राशि अथवा वार्षिकी प्रदान की जायेगी। भूमि-अर्जन से प्रभावित परिवार के प्रत्येक बालिग पुरुष सदस्य को जिसकी आयु कोयला धारक (अर्जन एवं विकास) अधिनियम 1957 की धारा 7(1) दिनांक 27/12/2017 के प्रकाशन की तिथि को 18 वर्ष या उससे अधिक हो गई है को परियोजना में स्थायी रोजगार प्रदान किया जायेगा। अथवा जो व्यक्ति रोजगार हेतु इच्छुक नहीं होगा, उसको रोजगार के बदले एकमुश्त राशि 5 लाख रुपये प्रदान की जायेगी। जो व्यक्ति उपरोक्त दोनों विकल्पों को नहीं चुनता है तो उसे 20 वर्षों तक 2,000/- (दो हजार रुपये) प्रतिमाह के दर से भुगतान किया जायेगा। इस प्रकार स्पष्ट है कि भू-अर्जन से प्रभावित होने वाले आदिवासियों की आजीविका की क्षतिपूर्ति विधि के अनुसार सुनिश्चित की जायेगी। परियोजना प्रभावित क्षेत्र में वनअधिकार अधिनियम 2006 के तहत वनाधिकार पत्र धारक प्रत्येक व्यक्ति को शासन द्वारा निर्धारित दर से मुआवजा का भुगतान किया जायेगा।

बिन्दु क्रमांक-3-Concurrence of Tribal Population as per the provisions of PESA Act :-

परसा कोल ब्लॉक कोयला के उत्पादन हेतु प्रस्तावित है एवं PESA Act 1996 के प्रावधनों के अनुसार ग्राम सभा से सहमति लेने का प्रावधान सिर्फ लघु खनिजों पर ही लागू होते हैं अतः PESA Act 1996 के तहत ग्राम सभा से सहमति लेने की आवश्यकता नहीं है। राजस्थान राज्य विद्युत उत्पादन निगमलिमिटेड की एक और खदान "परसाईस्ट एवं केते बासेन कोयला खदान" सन् 2013 से संचालित है तथा परसा कोल ब्लॉक की सीमा से बिल्कुल सटी हुई है।

// 3 //


भू-अर्जन के समय उक्त खदान के प्रभावित आदिवासी परिवारों को नियमानुसार भूमि का मुआवजा, रोजगार, रोजगार के बदले एकमुश्त राशि एवं वनाधिकार पत्र के बदले में शासन द्वारा निर्धारित मुआवजा प्रदान किया गया है। आदिवासियों की आजीविका प्रभावित न हो इस बात पर विशेष ध्यान में देते हुये परसा कोल ब्लॉक में भी नियमानुसार कार्यवाही की जायेगी। यहाँ यह भी उल्लेखित करना आवश्यक है कि पर्यावरण स्वीकृति की प्रक्रिया पर PESA Act 1996 के प्रावधान लागू नहीं होते हैं। यह प्रक्रिया पूर्णतः Environment Impact Assessment Notification 2006 के प्रावधानों के तहत स्थानीय लोगों से परामर्श (दिनांक 29.10.2017 को ग्राम बासेन में सम्पन्न पर्यावरणीय जन सुनवाई) कर की गयी है जिसमें आदिवासी भी सम्मिलित थे।

अनुलग्नक : (1) ग्राम पंचायत एवं ग्राम सभा की अनापत्ति प्रमाण पत्र।

कलेक्टर,
जिला-सरगुजा (छ0ग0)

ग्राम सभा के कार्यवृत्त अभिलेख

1. ग्राम पंचायत का नाम उन्नाव 2. सम्मिलन की तारीख 27/04/18 3. सम्मिलन का स्थान उन्नाव 4. सम्मिलन का समय 12.00 5. उपस्थित सदस्यों की संख्या 45

अनुक्रमांक 1	ग्राम सभा के समक्ष रखे गये विषय 2	समिलन के कार्यपत्र 3
	प्रस्ताव क्रमांक (७२) कोल खाना के डराहने विधे जाने खाखत अनापही के साबंदा में।	आज दिनांक 27/01/2018 को ग्राम स्थापकी ने छत्ते ग्राम संभाग दिनांक 23/1/2018 की रचागिन ग्राम लखा आजे दिनांक 27/01/2018 को छत्ते ग्राम लुका अमोहित किया गया डिहामे भी प्रधान रागे की अध्यक्षता में ले प्रस्तावित किया गया। मिलन समर्थन उपस्थित ग्रामवासीयो ह/रालायद किया गया। अध्यक्ष की अनुमति से आज लुका की कार्यवाही करार किया गया। इले प्रकार ग्राम लखा हारा वगे भाधिकार अधिकारि मन्तर ग्राम मिच्छादित्र लभस्ते प्रक्रिया एवं मापचाकिता का समाधान कर करता वित्त व्यवर्तन भौष्ट दिव जनि वाली इति पार्त एवं अन्य लको के सिम सम्मति दी गई एवं प्रस्था वित्त व्यर्वतन के उद्देश्यो को समझ लिया गया। प्रस्ताव एवं लछमारी से पारित किया गया कोल खाना शुरू करने में कोई बाधनी नहीं है। 

31/11/15

संज्ञा

॥ अथ पंचांगार-संज्ञा ॥
॥ अथ-चण्डापर, स-आद्यः ॥

संज्ञा

सचिव

तारीखें
प्राप्ति स्थान - साईं आपसोट एण्ड मटेगानी लडवयपुर

ग्राम सभा कार्यवाही पंजी

ग्राम सभा के कार्यवृत्त अभिलेख

ग्राम पंचायत का नाम स्थान 2. सम्मिलन की तारीख 3. सम्मिलन का स्थान
 4. सम्मिलन का समय 5. उपस्थित सदस्यों की संख्या
 6. कार्यवृत्त का विवरण

अनुक्रमिक 1	ग्राम सभा के समक्ष रखे गये विषय 2	सम्मिलन के कार्यवृत्त 3
	प्रस्ताव 80.22 कोल क्लान प्रारम्भ किसे जॉन जानू अनुपति के सम्बन्ध में।	आज दिनांक 24/01/2018 को ग्राम एस्ट्रिक्टर ने लगान ग्राम सभा के किसे जॉन जानू प्रारम्भ की कार्यवाही से ग्राम सभा की कार्यवाही प्रारम्भ किसे जॉन जानू प्रारम्भ की कार्यवाही से ग्राम सभा की कार्यवाही प्रारम्भ प्रस्ताव पर चर्चा किया गया और अर्जित अधिकारियों 2013 अधिनियम नियम 2007 एवं ग्राम सभा की कार्यवाही से उचित सुझावों एवं व्यवस्थापन किसे जॉन जानू पर कोल क्लान लदान शुरू करने में कोई सापेक्षता नहीं है। प्रस्ताव सर्व सहमति से पारित।

स्थान

तारीख

ग्राम स्थल - सर्वे ऑफिस एंड स्टेशनरी, लक्ष्मपुर

सदस्य

सचिव

श्रीमानावाई

ग्राम पंचायत सचिव
ग्राम पंचायत सचिव

श्रीमानावाई

ग्राम पंचायत सचिव
ग्राम पंचायत सचिव

क्र.सं.	विवरण	दिनांक	पृष्ठ सं.
1-	श्रीमती सुनील देवी देवी	20/11/2020	1
2-	श्रीमती सुनील देवी देवी	20/11/2020	2
3-	श्रीमती सुनील देवी देवी	20/11/2020	3
4-	श्रीमती सुनील देवी देवी	20/11/2020	4
5-	श्रीमती सुनील देवी देवी	20/11/2020	5
6-	श्रीमती सुनील देवी देवी	20/11/2020	6
7-	श्रीमती सुनील देवी देवी	20/11/2020	7
8-	श्रीमती सुनील देवी देवी	20/11/2020	8
9-	श्रीमती सुनील देवी देवी	20/11/2020	9
10-	श्रीमती सुनील देवी देवी	20/11/2020	10

[illegible]

ग्राम सभा कार्यवाही पंजी

ग्राम सभा के कार्यवृत्त अभिलेख

ग्राम पंचायत का नाम

बालावाही

4. सम्मिलन का समय

12.07.2017

2. सम्मिलन की तारीख

26/08/17

3. सम्मिलन का स्थान

उदयपुर

5. उपस्थित सदस्यों की संख्या

165

अनुक्रमांक

2

ग्राम सभा के समक्ष रखे गये विषय

वन भूमि एवं
राजस्व भूमि
के व्यापवर्तन
के सम्बन्ध में।

सम्मिलन के कार्यवृत्त

3

भाज विनांज 26/8/2017 को वार्मलाय ग्राम पंचायत बालावाही के आयोजित
ग्राम फतेहपुर में श्री रघुनाथ सिंह के अध्यक्षता में ग्राम सभा बैठक आयोजित
किया गया। ग्राम सभा बैठक की अध्यक्षता करते हुए अध्यक्ष महोदय ने प्रत्येक
सदस्य को अनुविभागीय अधिकारी राजस्व उदयपुर के आदेश सं० 1198/2016
विमिटेड को निम्न सारुता लक्ष्मी उदयपुर में राजस्थान राज्य विद्युत अयादत निगम
प्रस्तावित ग्राम फतेहपुर की राजस्व वन भूमि 78.609 हे० एवं वन भूमि 6.54
के मालक वन भूमि 128.615 हे० वन भूमि व्यापवर्तन हेतु राजस्व वन भूमि
एवं वन भूमि में विभिन्न भूखण्डों का विचारणीय वन अधिकार की जानकारी चाही गयी
है तथा ग्राम सभा द्वारा वन अधिकार के वृत्त निष्पादित समस्त प्रक्रिया एवं
अधिकारिकताओं का सत्यापन किया गया है एवं ग्रामवासियों द्वारा वन भूमि व्यापवर्तन
निर्दिष्ट 2007 एवं भू अधिकारण अधिनियम 2002 के अन्तर्गत प्रस्तावित व्यापवर्तन के विषय
की गण बाली राजस्व वन भूमि एवं वन भूमि पर दिये गये वन अधिकार पत्र

स्थान

12.07.2017

तारीख

ग्राम सभा के कार्यवृत्त अभिलेख

वन अधिकार की जानकारी

सदस्य

Secretary

Gram Panchayat Balawaahi

Udaipur, Surajpura (G.G.)

सचिव

रघुनाथ सिंह

श्रीमान खन्ना-बालावाही

कार्यवाही विवरण

सत्य प्रतिलिपि

ग्राम पंचायत जनपद पंचायत जिला : सरगुजा (छ.ग.)
 वायत के बैठकों की कार्यवाही का स्थान उदयपुर दिनांक 22.04.2017

क्र.	उपस्थित पंचों के नाम / सदस्यों का नाम	विषय	बैठक कार्यवाही का संक्षिप्त विवरण	प्रस्ताव जो पारित हुआ	पंचों का हस्ताक्षर या अंगूठे का निशान
1	अमरेश प्रसाद	प्रस्ताव	भाषा दिनांक 22.04.2017 को कार्यवाही ग्राम पंचायत	प्रस्ताव जो पारित हुआ	पंचों का हस्ताक्षर या अंगूठे का निशान
2	सनम प्रसाद	कुमांकु 05 वन एवं	बैठक का योगित किया गया ग्राम सभा बैठक की अध्यक्षता करने	सर्व सहमति से ग्राम सभा ने	22/4
3	पद्मवती	बाजल अमि	बाजल अमि रखा कि अनुविभागीय अधिकारी राजल उदयपुर के	सभा ने	
4	उपसरपंच	का अनापति	जापन के मांकु 11/8/2016 उदयपुर दिनांक 17.10.2016 के	अनुमोदित	
5	रतीराम पंच	के सम्बंध	के परिपालन में राजस्थान राज्य विद्युत उत्पादन	कट पारित	
6	दिनेश कुमार	में	निगम लिमिटेड को जिम्मा सरगुजा तहसील उदयपुर में	किमा ग्राम	
7	अखेश पंच		में बांखरि कोल ब्लॉक में प्रस्तावित ग्राम धारकरा		
8	कुष्णा प्रसाद		की बाजल अमि 4.822 है लय कोटे-बड़े स्टाफ के जंगल		
9	अमाम बाई पंच		वन अमि 25.390 है वन अमि वारपर्वत हेतु बाजल		
10	कुबालो बाई पंच		वन अमि एवं वन अमि में वितरित अमि विचारणीय		
			वन अमिधार की जानकारी चाही गई है लय ग्राम सभा		

प्राप्ति स्थल - सॉई ऑफिस एंड स्टेशनरी, उदयपुर

उपरिचय सार्वजनिक संख्या - 482

P.T.O.

हस्ताक्षर सचिव

सचिव

ग्राम पंचायत - सरगुजा जिला - सरगुजा

सरपंच

आगत कार्यवाही विवरण

जिला : सरगुजा (छ.ग.)

जनपद पंचायत

उपस्थित पंचायत

पंचायत के बैठकों की कार्यवाही का स्थान

दिनांक

22/06/22

क्र.	उपस्थित पंचों के नाम / सदस्यों का नाम	विषय	बैठक कार्यवाही का संक्षिप्त विवरण	प्रस्ताव जो पारित हुआ	पंचों का हस्ताक्षर या अंगूठे का निशान
			दो अन्तर्गत इति-प्रति एवं वगैरह प्रदान किया जावेगा वन अधिकार हेतु ग्राम सभा से प्राप्त आवेदन अनुविभागीय अधिकारी राजस्व उदयपुर को निष्पत्ती हेतु भेजा जा चुका है एवं ग्राम सभा के सम्मुख वर्तमान में वन अधिकार के तहत कोई दावा विचाराधीन नहीं है सभी वन अधिकार प्रकरणों का ग्राम पंचायत से निराकरण किया जा चुका है जो सम्बंधित विभाग से लंबित है। अवर्तन हेतु प्रस्तावित खन, राजस्व अनुक्रम को आसन द्वारा संयोजित सुविधा वन अधिकार अधिनियम 2006 के तहत निहित प्रावधानों से प्रक्रिया पर ग्राम सभा द्वारा सहमति प्रदान की जाती है। यह प्रस्ताव ग्राम सभा से अनुमोदन पश्चात् सर्व सहमति से प्रस्ताव पारित किया जा रहा है।		14/6/22

प्राप्ति स्थल - साईं ऑफिसेट एण्ड स्टेशनरी, उदयपुर

हस्ताक्षर सचिव

22/06/22

ग्राम पंचायत - सादर

हस्ताक्षर सचिव

पंचायत सचिव

सचिव

ग्राम पंचायत का पत्र

सत्य प्रतिलिपि

बैठक कार्यवाही विवरण

कार्यालय ग्राम पंचायत

पंचायत के बैठकों की कार्यवाही का स्थान

जनपद पंचायत

जिला : ससुजा (छ.ग.)

क्र.	उपस्थित पंचों के नाम / सदस्यों का नाम	विषय	बैठक कार्यवाही का संक्षिप्त विवरण	प्रस्ताव जो पारित हुआ	पंचों का हस्ताक्षर या अंगूठे का निशान
1	डा. अशोक कुमार	डा. अशोक कुमार	डा. अशोक कुमार	डा. अशोक कुमार	डा. अशोक कुमार
2	डा. अशोक कुमार	डा. अशोक कुमार	डा. अशोक कुमार	डा. अशोक कुमार	डा. अशोक कुमार
3	डा. अशोक कुमार	डा. अशोक कुमार	डा. अशोक कुमार	डा. अशोक कुमार	डा. अशोक कुमार
4	डा. अशोक कुमार	डा. अशोक कुमार	डा. अशोक कुमार	डा. अशोक कुमार	डा. अशोक कुमार
5	डा. अशोक कुमार	डा. अशोक कुमार	डा. अशोक कुमार	डा. अशोक कुमार	डा. अशोक कुमार
6	डा. अशोक कुमार	डा. अशोक कुमार	डा. अशोक कुमार	डा. अशोक कुमार	डा. अशोक कुमार
7	डा. अशोक कुमार	डा. अशोक कुमार	डा. अशोक कुमार	डा. अशोक कुमार	डा. अशोक कुमार
8	डा. अशोक कुमार	डा. अशोक कुमार	डा. अशोक कुमार	डा. अशोक कुमार	डा. अशोक कुमार
9	डा. अशोक कुमार	डा. अशोक कुमार	डा. अशोक कुमार	डा. अशोक कुमार	डा. अशोक कुमार
10	डा. अशोक कुमार	डा. अशोक कुमार	डा. अशोक कुमार	डा. अशोक कुमार	डा. अशोक कुमार

प्राप्ति स्थल - सांई ऑफिसेट एण्ड स्टेशनरी, जयपुर

डा. अशोक कुमार



हस्ताक्षर सचिव

सचिव

ग्राम पंचायत, ससुजा (छ.ग.)

हस्ताक्षर सचिव

ग्राम पंचायत, ससुजा (छ.ग.)

बैठक कार्यवाही विवरण

सत्य प्रतिलिपि

कार्यालय ग्राम पंचायत

पंचायत के बैठकों की कार्यवाही का स्थान

जनपद पंचायत

जिला : सरगुजा (छ.ग.)

दिनांक

18/12/18

क्र.	उपस्थित पंचों के नाम / सदस्यों का नाम	विषय	बैठक कार्यवाही का संक्षिप्त विवरण	प्रस्ताव जो पारित हुआ	पंचों का हस्ताक्षर या अंगूठे का निशान
9	सुप्रसन्न		डिप्टी के अफसर को भेजकर पत्र भेजा		
10	सुप्रसन्न		पत्र भेजकर पत्र भेजा		
11	सुप्रसन्न		पत्र भेजकर पत्र भेजा		
12	सुप्रसन्न		पत्र भेजकर पत्र भेजा		
13	सुप्रसन्न		पत्र भेजकर पत्र भेजा		
14	सुप्रसन्न		पत्र भेजकर पत्र भेजा		
15	सुप्रसन्न		पत्र भेजकर पत्र भेजा		
16	सुप्रसन्न		पत्र भेजकर पत्र भेजा		
17	सुप्रसन्न		पत्र भेजकर पत्र भेजा		
18	सुप्रसन्न		पत्र भेजकर पत्र भेजा		
19	सुप्रसन्न		पत्र भेजकर पत्र भेजा		
20	सुप्रसन्न		पत्र भेजकर पत्र भेजा		
21	सुप्रसन्न		पत्र भेजकर पत्र भेजा		
22	सुप्रसन्न		पत्र भेजकर पत्र भेजा		
23	सुप्रसन्न		पत्र भेजकर पत्र भेजा		
24	सुप्रसन्न		पत्र भेजकर पत्र भेजा		
25	सुप्रसन्न		पत्र भेजकर पत्र भेजा		
26	सुप्रसन्न		पत्र भेजकर पत्र भेजा		
27	सुप्रसन्न		पत्र भेजकर पत्र भेजा		
28	सुप्रसन्न		पत्र भेजकर पत्र भेजा		
29	सुप्रसन्न		पत्र भेजकर पत्र भेजा		
30	सुप्रसन्न		पत्र भेजकर पत्र भेजा		

प्राप्ति स्थल - साईं ऑफिसेट एण्ड स्टेशनरी, जयपुर



हस्ताक्षर सचिव
 डिप्टी सचिव
 सचिव

हस्ताक्षर सरपंच
 7-7-18

RAJASTHAN RAJYA VIDYUT UTPADAN NIGAM LIMITED
PARSA COAL BLOCK

Details of Tenancy, Govt. and Chhole-Bade Jhar ka Jungle (Revenue Forest)

Sl. No.	Mouza	Patwari Halka no.	Tahsil	District	Proposed Area (Hectare)		
					Tenancy land	Govt. Rev.	Total
					Adivasi	Non-Adivasi	
1	Tara	17	Prennagar	Surajpur	45.052	16.540	3.388
2	Janardaipur	11	Prennagar		47.696	5.560	2.150
				Total	92.748	22.100	5.538
3	Fatehpur	17	Udaipur	Surguja	94.378	5.278	18.290
4	Ghatbarra	17	Udaipur		3.642	0.000	0.521
5	Hariharpur	16	Udaipur		57.969	7.900	7.064
6	Salhi	16	Udaipur		72.353	8.998	14.130
				Total	228.342	22.176	40.005
				G. Total	321.090	44.276	45.543

Details of Protected / Reserved Forest

Sl. No.	Forest Circle	Forest Division	Range	Name of Block	Compartment no.	Total Area (Hectare)	Required Area (Hectare)	Remarks
1	Surajpur	Surajpur	Ramanujnagar	Pirya	1982	389.652	124.748	
2			Ramanujnagar	Pirya	1981	369.708	12.483	
3			Ramanujnagar	Tara (East)	P-1986	110.593	37.209	
4			Ramanujnagar	Janardaipur	P-1997	331.118	11.109	
		Total					185.549	
5	Surguja	Surguja	Udaipur	Ghatbarra	P-2006	293.774	298.496	
6			Udaipur	Ghatbarra	P-2005	376.717	50.63	
7			Udaipur	Fatehpur	P-1998	203.241	21.329	
		Total					370.455	
		G. Total					556.004	

Total non forest land = 321.090+44.276+45.543 = 410.909 Hectare

Total forest land = 285.534+556.004 = 841.538 hectare

Total land = 410.909 + 841.538 = 1252.447 hectare



[Signature]
तहसील
उदयपुर
जिला-सुरजपुर(छ.म.)

[Signature]
मार्.की.सिंह
राज्य निरीक्षक
समि.मं.व. तह.-उदयपुर
जिला-सुरजपुर(छ.म.)

[Signature]
तहसील
सुरजपुर

[Signature]
राज्य निरीक्षक
110 नि.पं. प्रेमनाथ
जिला-सुरजपुर (छ.म.)

कार्यालय कलेक्टर, (आदिवासी विकास) सूरजपुर

क्रमांक / ५११

/स्था./ 2018-19

जपुर (छ0ग0)

दिनांक 28/5/2018

विशेष सचिव,
छत्तीसगढ़ शासन
आ.जा. तथा अनु. जा. वि. विभाग
मंत्रालय महानदी भवन नया रायपुर

विवक लिपि 242/25-2
आ.जा. तथा अनु. जा. विभाग मंत्रालय, रायपुर
दिनांक 04/06/2018 2011

विषय :-

Clarifications sought by Expert Appraisal Committee (Thermal & Coal Mining) in its meeting held on 15th February 2018 for Parsa Opencast Coal Mine Project of 5 MTA and Pit Head Coal Wahery of 5 MTPA of M/s Rajasthan RajyaVidyutUtapadan Nigam Limited in Districts Surguja&Surajpur (Chhattisgarh) – For Environment Clearance.

संदर्भ :-

आपका कापत्र क्रमांक 4222/563/2018/25-2/दिनांक 18.05.2018.

—00—

उपर्युक्त विषयान्तर्गत संदर्भित पत्र मे चाही गई जानकारी बिन्दुवार निम्नानुसार है:-

Permission of project from Gram Sabha: -

ई0आई0ए0 अधिसूचना 2006 के प्रावधानों के तहत पर्यावरणीय स्वीकृति (Environmental Clearance) के लिए ग्राम सभा से कोई अनुमति/सहमति आवश्यक नहीं है। परियोजना के विकास हेतु ग्राम सभा से अनापत्ति प्रमाण पत्र प्राप्त कर ली गई है।

इसके अतिरिक्त EIA Notification 2006 के प्रावधान के अन्तर्गत क्षेत्रीय अधिकारी, पर्यावरण संरक्षण मण्डल, सूरजपुर द्वारा पर्यावरण स्वीकृति हेतु दिनांक 12.11.2017 को ग्राम तारा मे कराये गये पर्यावरणीय जन सुनवाई मे परियोजना क्षेत्र एवं आस-पास के ग्रामों से भारी संख्या में लोगों ने भाग लिया एवं लगभग 90% लोगों के द्वारा परियोजना का समर्थन किया गया। ग्राम सभा एवं गाम पंचायत द्वारा जारी अनापत्ति प्रमाण पत्र अनुलग्नक के रूप में संलग्न है।

2- Impact on livelihood of tribal population :-

परसा कोल ब्लॉक के सूरजपुर जिले के अंतर्गत आने वाले निजी भूमिका विवरण निम्नलिखित है:-

क्रमांक	ग्राम का नाम	आदिवासी भूमि (हे० में)	गैर-आदिवासी भूमि (हे० में)	कुल भूमि (हे० में)
1	जनार्दनपुर	47.696	5.560	53.256
2	तारा	45.052	16.540	61.592
		92.748	22.100	114.848

चूंकि अधिकांश आदिवासी आजीविका हेतु उपरोक्त वर्णित भूमि पर निर्भर है। अतः भू-अर्जन से उनकी आजीविका प्रभावित होगी। आदिवासियों कि प्रभावित हो रही आजीविका की क्षतिपूर्ति करने हेतु निम्नलिखित उपाय किये जायेंगे:-

1. अर्जित भूमि का मुआवजा:- छ0ग0 शासन की आदर्श पुनर्वास नीति 2007 यथा संशोधित 2010 के अनुसार सभी भू-स्वामियों को किस्म के अनुसार भूमि का मुआवजा प्रदान किया जायेगा।

Handwritten signatures and dates: 21/6/18

2. रोजगार के अवसर :- छ0ग0 शासन की आदर्श पुनर्वास नीति 2007 यथा संशोधित 2010 के अनुसार भूमि अर्जन, पुनर्वासन और पुनर्व्यवस्थापन में उचित प्रति कर और पारदर्शिता अधिकार अधिनियम, 2013 के प्रावधानों के अनुसार भूमि-अर्जन से प्रभावित परिवार के प्रत्येक बालिंग पुरुष सदस्य को जिसकी आयु कोयला धारक (अर्जन एवं विकास) अधिनियम 1957 की धारा 7(1) दिनांक 27/12/2017 के प्रकाशन की तिथि को 18 वर्ष या उससे अधिक हो गई है को परियोजना में स्थायी रोजगार प्रदान किया जायेगा। जो व्यक्ति रोजगार हेतु इच्छुक नहीं होगा, उसको रोजगार के बदले एक मुश्त राशि 5 लाख रुपये प्रदान की जायेगी। यदि कोई व्यक्ति उपरोक्त दोनों विकल्पों को नहीं चुनता है तो उसे 20 वर्षों तक 2,000/- (दो हजार रुपये) प्रतिमाह के दर से भुगतान किया जायेगा।

इस प्रकार स्पष्ट है कि भू-अर्जन से प्रभावित होने वाले आदिवासियों की आजीविका की क्षति पूर्ति विधि के अनुसार सुनिश्चित की जायेगी।


इसके अतिरिक्त यहाँ यह भी सूचित करना है कि परियोजना प्रभावित क्षेत्र में वन अधिकार अधिनियम 2006 तहत वनाधिकार पत्र प्राप्त प्रत्येक व्यक्ति को मुआवजा का भुगतान शासन द्वारा निर्धारित दर से किया जायेगा।

राजस्थान राज्य विद्युत उत्पादन निगम लिमिटेड की "परसाईस्ट एवं केतेबा सेन कोयला खदान" परसा कोल ब्लॉक की सीमा से बिल्कुल सटी हुई है। ये खदान सन् 2013 से संचालित है। उक्त खदान के भू-अर्जन के समय भी प्रभावित आदिवासी परिवारों की नियमानुसार भूमि का मुआवजा, रोजगार, रोजगार के बदले एक मुश्तराशि एवं वनाधिकार पत्र के बदले में शासन द्वारा निर्धारित मुआवजा प्रदान किया गया है। तदनुसार परसा कोल ब्लॉक के लिए भी उपरोक्त नियमानुसार किया जाएगा। जिससे आदिवासियों की आजीविका प्रभावित नहीं होगी।

3- Concurrence of Tribal Population as per the provisions of PESA Act :-

PESA Act 1996 के अनुसार ग्राम सभा से सहमति लेने का प्रावधान सिर्फ लघु खनिजों पर ही लागू होते हैं। अतः PESA Act 1996 के तहत ग्राम सभा से सहमति लेने की आवश्यकता नहीं है। पर्यावरण स्वीकृति की प्रक्रिया पर PESA Act 1996 के प्रावधान लागू नहीं होती है। यह प्रक्रिया पूर्णतः Environment Impact Assessment Notification 2006 के प्रावधानों के तहत स्थानीय लोगों से परामर्श (दिनांक 12.11.2017 को ग्राम तारा में सम्पन्न पर्यावरणीय जन सुनवाई) कर की गयी है जिसमें आदिवासी समाज भी सम्मिलित है। इसलिए Concurrence of Tribal Population as per the provisions of PESA Act की आवश्यकता नहीं है।

अनुलग्नक : (1) ग्राम पंचायत एवं ग्राम सभा की अनापत्ति प्रमाण पत्र।


अपर कलेक्टर,
ज़िला-सूरजपुर (छत्तीसगढ़)

कार्यवाही लेखक की नकल

कार्यालय आभ पंचायत - तारा जनपद पंचायत - प्रेमनगर जिला - सूरजपुर (छ.ग.) दि. 16.8.2016

क्र.	उप पंचायत के नाम	लेखक का विवरण	लेखक की कार्यवाही का संक्षिप्त विवरण	प्रस्ताव के पारित्व	हस्ता
01	श्रीमती लक्ष्मीबाई सिंह भापाई (सुरपूर)	राजस्थान बंधन	आज दिनांक 16.8.16 को आभ पंचायत तारा डा आरक्षक लेखक को आमंत्रित किया गया जो श्रीमती संपत्ति सिंह भापाई जी की अध्यक्षता में सम्पन्न हुआ।	प्रस्ताव सर्व सहमति से पारित किया गया।	सर्व
02	श्री रामाई (अपहरण)	विद्युत उत्पादन	छि आभ तारा सहजोगा के कुला प्रभावित व्यक्ति 94.490 हे० किसके निजी एवं शासकीय भूमि संपत्तिगत है तथा वन भूमि आभ पंचायत के सीमा क्षेत्र में पड़ने वाले पद के सप्त भाग भाग राक्ष विद्युत उत्पादन निगम लिमिटेड को खनिपूर स्वीकृत किया जाने पर आभ पंचायत को कोई भार नहीं है। उपरोक्त प्रस्ताव सर्व सहमति से पारित किया गया।		
03	शेखर सिंह पंच	निगम लिमिटेड			
04	सिपमर सिंह	को खनिपूर 21			
05	अनी गानवाड	प्रदाप के समक्ष			
06	राजकुमार	में कार्यकर्ता			
07	गुलती वरुण	सहजोगा बाबा			
08	सूरजपुर	आ.डा. के.प्रा. 1962/बि. 11.11.16 अ.पू. दि. 11/11/16 के.पी. पालन से			

अभ पंचायत, तारा
जनपद पंचायत - प्रेमनगर
जिला - सूरजपुर (छ.ग.)

अपर कलेक्टर
सूरजपुर (छ.ग.)



कार्यावाही लेटक की नकल

कार्यालय, ग्राम-पंचायत शिवगा

सत्य प्रतिलिपि

विकास खण्ड प्रेमनगर

तहसील जिला सुरकु

क्रमिक	सुपरिविजित पंचों के नाम	विवरण	लेटक की कार्यावाही का संक्षिप्त विवरण	प्रस्ताव जो पास हुआ	पंचों के हस्ताक्षर
01	सीमते सीमा है	परलख क्रमांक 02	आज दिनांक 14/08/16 को ग्राम पंचायत शिवगा के पंचायत भवन में पंचायत लेटक का आमोदन किया गया।	पंचायत पर	सही
02	बसरापंच	ग्राम पंचायत	सीमते सीमा है	विचार विमर्श	01
03	1) शिवकुमार 2) बसरापंच	शिवगा के भवन	ग्राम पंचायत	का बसरापंच	01
04	1) गति बामाफीली पंच	ग्राम पंचायत	सीमते सीमा है	से निर्णय पश्चात	01
05	1) सुखानंद ग्राम पंच	राजस्थान	के द्वारा की गई	विचार किया	01
06	1) गति बामाफीली पंच	राजस्थान	के द्वारा की गई	विचार किया	01

शिवगा



मीना डेर

10/08/16

- 1 - ग्राम पंचायत का नाम - शिवनगर
- 2 - सम्मिलन का स्थान - आंगनवाड़ी केन्द्र अनादनपुर
- 3 - उपस्थित सदस्यों की संख्या - 146
- 4 - सम्मिलन की तारीख - 22.11.2016
- 5 - सम्मिलन का समय - 11.00 बजे से सायं 5.00 बजे तक

क्रमांक	ग्राम सभा के समक्ष रखे गये विषय	सम्मिलन के कार्यपत्र
25	ग्राम पंचायत शिवनगर के अंतर्गत ग्राम अनादनपुर में राजस्थान राज्य विद्युत उत्पादन निगम लिमिटेड को जिला-सुरजपुर तहसीला-पेमनगर में आंबटिया परसा कोल ब्लॉक में पंचायत प्रभावित जमीन के राजस्व वन भूमि एवं वन भूमि के व्यपर्वन हेतु वन अधिकार सम्बन्धी डहराव प्रस्ताव।	आज दिनांक 22.11.2016 को ग्राम पंचायत शिवनगर के अंतर्गत ग्राम अनादनपुर के आंगनवाड़ी केन्द्र के प्रांगण में श्री टनू राम जी के अध्यक्षता में ग्राम सभा बैठक सम्पन्न हुआ। आज की बैठक में श्रीमान तटपाल दार महोदय प्रेमस (के जौपन्का/671/तह/वा/2016 सूचका/669/तह/वा/2016 दिनांक 19-09-2016 के परिपालन में राजस्थान राज्य विद्युत उत्पादन निगम लिमिटेड को जिला-सुरजपुर तहसीला-पेमनगर में आंबटिया परसा कोल ब्लॉक में पंचायत प्रभावित जमीन के राजस्व वन भूमि के व्यपर्वन हेतु राजस्व वन भूमि एवं वन भूमि के व्यपर्वन हेतु निचाराधीन वन अधिकार की जानकारी गयी है। वन अधिकार पत्र दित्त की विलम्ब की गयी है। ग्रामवासियों द्वारा 2007 पुनर्वास नीति 2007 एवं राष्ट्रीय पुनर्वास नीति 2007 के अनुसार पंचायत व्यपर्वन के लिए दी जाने वाली राजस्व वन भूमि एवं वन भूमि पर दिये गये वन अधिकार पत्र धारकों को क्षतिपूर्ति एवं अन्य लाभों को पदान करने के लिए सहमति दी गयी। उपरोक्त राजस्व वन भूमि एवं वन भूमि के व्यपर्वन पर ग्राम सभा को कोई आपत्ति नहीं है तहसीला ग्राम सभा द्वारा वन अधिकार अधिनियम 2006 के अंतर्गत निहित प्रावधानों के मुकाम पर ग्राम सभा द्वारा सहमति पदान करने हुए सर्वसम्मति से प्रस्ताव पारित किया गया।

(Signature)
अपर कलेक्टर
सुरजपुर (छ.ग.)

मीना उर
सर्व
ग्राम पंचायत - शिवनगर
जिला -

(Signature)
सत्यप्रतिनिधि
ग्राम पंचायत - शिवनगर
सुरजपुर (छ.ग.)

RAJASTHAN RAJYA VIDYUT UTPADAN NIGAM LIMITED

PARSA COAL BLOCK

Details of Tenancy, Govt. and Chhote-Bade Jhar ka Jungle (Revenue Forest)

Sl. No.	Mouza	Patwari Halka no.	Tahsil	District	Proposed Area (Hectare)			
					Tenancy land		Govt. Rev.	CJJ+BJJ
					Adivasi	Non-Adivasi		
1	Tara	17	Premnagar	Surajpur	45.052	16.540	3.388	29.510
2	Janardanpur	11	Premnagar		47.696	5.560	2.150	12.260
				Total	92.748	22.100	5.538	41.770
3	Fatehpur	17	Udaipur	Surguja	94.378	5.278	18.290	78.609
4	Ghatbarra	17	Udaipur		3.642	0.000	0.521	4.822
5	Hariharpur	16	Udaipur		57.969	7.900	7.064	74.895
6	Salhi	16	Udaipur		72.353	8.998	14.130	85.438
				Total	228.342	22.176	40.005	243.764
				G. Total	321.090	44.276	45.543	285.534
								696.443

Details of Protected / Reserved Forest

Sl. No.	Forest Circle	Forest Division	Range	Name of Block	Compartment no.	Total Area (Hectare)	Required Area (Hectare)	Remarks
1	Surajpur	Surajpur	Ramanujnagar	Piriya	1982	389.652	124.748	
2			Ramanujnagar	Piriya	1981	369.708	12.483	
3			Ramanujnagar	Tara (East)	P-1986	110.593	37.209	
4			Ramanujnagar	Janardanpur	P-1997	331.118	11.109	
		Total					185.549	
5	Surguja	Surguja	Udaipur	Ghatbarra	P-2006	293.774	298.496	
6			Udaipur	Ghatbarra	P-2005	376.717	50.63	
7			Udaipur	Fatehpur	P-1998	203.241	21.329	
		Total					370.455	
		G. Total					556.004	

Total non forest land = 321.090+44.276+45.543 = 410.909 Hectare

Total forest land = 285.534+556.004 = 841.538 hectare

Total land = 410.909 + 841.538 = 1252.447 hectare



तहसीलदार
उदयपुर
जिला-सुरगुजा(उ.प.)

आर.पी. सिंह
सहाय्य निरीक्षक
सा.नि.म.व. तह.-उदयपुर
जिला-सुरगुजा(उ.प.)

तहसीलदार
नेमलसर

सहाय्य निरीक्षक
गो नि.म.व. उदयपुर
जिला सुरगुजा (उ.प.)

कार्यालय प्रधान मुख्य वन संरक्षक (वन्यप्राणी प्रबंधन एवं जैव विविधता संरक्षण
सह मुख्य वन्यप्राणी अभिरक्षक), छत्तीसगढ़

अरण्य भवन, नार्थ ब्लॉक, सेक्टर 19, नया रायपुर

Office Of The Principal Chief Conservator Of Forest (Wildlife Managment And
Biodiversity Conservation Cum Chief Wildlife Warden) Chhattisgarh

अरण्य भवन, नार्थ ब्लॉक, सेक्टर 19, नया रायपुर

ईमेल - cwlwcg@gmail.com

(Ph.0771-2512880, Fax 0771-2512881)

क्र./व.प्रा./प्रबंध/18/२०२१
प्रति,

रायपुर दिनांक 18/05/2018

Mr. S.K.Shrivastava
Director, I- II (M) Coal Mining Division &
Member Secretary, Expert Appraisal Committee
Ministry Of Environment & Forest & Climate Change,
Indira Paryavarn Bhawan,
Jor Bag Road, New Delhi 110003

Sub: Parsa Opencast Coal Mine Project of 5 MTPA and Pit Head Coal Washery of 5 MTPA of
M/s Rajashtan Rajya Vidyut Utpadan Nigam Limited in a total area of 1252.447 ha at
Hasdeo-Arand Coal Field in Districts Surguja & Surajpur(Chhattisgarh) – For EC.

Ref: (i) Minutes of meeting (MoM) of Expert Appraisal Committee (Thermal & Coal Mining) held
on 15th February 2018

...000...

Sir,

In a reference to MoM of Expert Appraisal Committee (Thermal & Coal Mining) held on 15th
February 2018 Agenda Item no. 26.1.4(4) views of Chief Wildlife Warden regarding opinion sought by
Expert Appraisal Committee (Thermal & Coal Mining) regarding Impact of existing and proposed mining
operation on Elephant movement and other wildlife species needs to be sought, in view of part of the area
proposed for Lemru Elephant Reserve.

In view of the above factual status of the project is given below-

- The total project area of 1252.447 ha includes 841.538 ha of forestland (includes 556.004 ha RF & PF + 285.534 ha of Chhote bade jharka jungle), 365.366 ha is tenancy land (321.09 ha of Adivasi + 44.276 ha of non-advansi land) and 45.543 ha of Government land. Details of forest land given below:


Sr. No.	Forest Division	Name of the Block/ Compartment No.	Required Area (ha)	*CJJ + BJJ (Rev. Forest)	Total Area
1	Surajpur	Piriya (1982)	124.748	29.51	154.258
2	Surajpur	Piriya (1981)	12.483	12.26	24.743
3	Surajpur	Tara (East) (P-1986)	37.209	78.609	115.818
4	Surajpur	Janardanpur(P-1997)	11.109	4.822	15.931
5	Surguja	Ghatbarra (P-2006)	298.496	74.895	373.391
6	Surguja	Ghatbarra (P-2005)	50.63	85.438	136.068
7	Surguja	Fatehpur (P-1998)	21.329		21.329
	Total		556.004	285.534	841.538

*CJJ- ChhoteJhar Ki Jungle, BJJ- Bade Jhar Ki Jungle

- As per records of forest Department, Mining Lease Area of Parsa Opencast Coal Mine Project of 5 MTPA and Pit Head Coal Washery of 5 MTPA of M/s. Rajasthan Rajya Vidyut Utpadan Nigam Limited in Districts Surguja & Surajpur (Chhattisgarh) does not fall in any notified protected area including national parks, wildlife sanctuaries, animal/elephant corridors etc. Proposed Project area also does not fall in 10 Km radius of any such protected area.
- I would like to mention here that State Government vide letter No. F-5-6/10-2/2009 dated 20th July 2009 (enclosed) **rejected the proposal of Lemru Elephant Reserve**. So as on today **Lemru Elephant Reserve does not exist**. It was also decided that wildlife conservation and management has to be carried out by improving habitat of the existing national park and sanctuaries rather than creating new elephant reserve, national park and sanctuary.
- As per records of local forest officials as well as study undertaken for Wildlife Conservation Plan for Parsa Opencast Coal Mine Project of 5 MTPA and Pit Head Coal Washery of 5 MTPA, this area is not a regular habitat/corridor of elephants. Although occasional visits of stray elephants have been reported in the area resulting into human-wildlife conflict and property damages.
- Keeping that in mind, an elaborate **Wildlife Management Plan** with an estimated cost of **Rs. 12.16 Crs**, has prepared by Mr. Ashok Masih, (Retd. Addl. P.C.C.F) Member of "*Society for Social Services, Madhya Bharat Chapter, Bhilai*" to mitigate the impact of project, if any. Effective mitigation measures have been taken particularly with reference to elephant movement and protection. Wildlife Management Plan has also been approved by CWLW, Chhattisgarh vide letter dated 8th June, 2017.
- In Wildlife Management Plan provisions to reduce human-animal conflict, solar fencing, public awareness, establishment of Elephant Control Room at divisional level, Elephant Protection Team at range level and Elephant Friend Group (Hathi Mitra Samooh) at concerned village level has been made.

After examining all aspects of forest & wildlife issues, the state government has forwarded the Parsa Opencast Coal Mine Project of 5 MTPA and Pit Head Coal Washery of 5 MTPA of M/s Rajasthan Rajya Vidyut Utpadan Nigam Limited to MoEF & CC vide letter no. F-5-17/2018/10-2 dated 02nd May 2018, for perusal and necessary action.

Above are the comments for your consideration and necessary action


Principal Chief Conservator of Forest (Wildlife) &
CWLW Chhattisgarh, Raipur

पृ.क्र./व.प्रा./प्रबंध/18/3030

रायपुर दिनांक 18/05/2018

Copy To

1. Additional Principal Chief Conservator Of Forest (LM) Chhattisgarh Raipur
2. Rajasthan Rajya Vidyut Utpadan Nigam Ltd. Vidyut Bhawan, Janpath, Jyoti Nagar, Jaipur - 302005


Principal Chief Conservator of Forest (Wildlife) &
CWLW Chhattisgarh, Raipur

छत्तीसगढ़ शासन

वन विभाग

डी०के०एस० भवन, मंत्रालय, रायपुर

क्रमांक/एफ-5-6/10-2/2009

रायपुर दिनांक 22/06/2009

प्रति,

✓ प्रधान मुख्य वन संरक्षक,
वन्य-प्राणी,
छत्तीसगढ़

विषय - कोरबा वन मण्डल में हाथी रिजर्व का प्रस्ताव ।

संदर्भ - आपका पत्र क्रमांक 1357, रायपुर दिनांक 22-06-2009, पत्र क्रमांक 1525/ दिनांक 24.06.08 एवं पत्र क्रमांक 2493, दिनांक 17.10.08.

—0—

विषयांतरगत लेख है कि छत्तीसगढ़ में हाथी की समस्या को देखते हुए राज्य शासन ने यह निर्णय लिया है कि बादलखोल, सेमरसोत एवं तमोर पिंगला अभ्यारण्यों में हाथी रिजर्व बनाने का कार्य जारी रखा जाय, लेमरू से संबंधित प्रस्ताव विचारोपरांत अमान्य किया जाता है । प्रदेश के अन्य किसी भी स्थान पर कोई नया हाथी रिजर्व, सेन्चुरी अथवा नेशनल पार्क न बनाया जाय ।

वर्तमान में जो नेशनल पार्क एवं अभ्यारण्य अस्तित्व में हैं उन पर ही मली भांति ध्यान देकर वन्य प्राणियों के सुरक्षा एवं विकास का कार्य किया जाय तथा क्षेत्रीय वन मण्डलों में जो वन्य प्राणी पाये जाते हैं उनके लिए संबंधित वन मण्डलाधिकारी द्वारा वन्य प्राणी प्रबंधन के लिए पानी के स्रोत एवं रहवास विकसित करने के प्रयास उनके वन मण्डल के सभी कार्यों के साथ-साथ किये जावें ।

राज्य शासन द्वारा यह निर्णय लिया गया है कि राज्य में पुराने अभ्यारण्यों/ नेशनल पार्क के क्षेत्रफल में परिवर्तन करने के प्रस्ताव, नये वन क्षेत्रों को हाथी रिजर्व अभ्यारण्य अथवा नेशनल पार्क बनाने के प्रस्ताव मंत्रि परिषद में विस्तार से चर्चा के उपरांत ही पारित किये जा सकेंगे । वर्तमान में राज्य शासन अभी किसी नये क्षेत्र को अभ्यारण्य/ हाथी रिजर्व/ नेशनल पार्क बनाये जाने पर विचार नहीं कर रहा है ।

(कौशलेन्द्र सिंह)

सचिव,

छ०ग० शासन, वन विभाग

रायपुर दिनांक/...../2009

पृ०क्रमांक/एफ-5-6/10-2/2009

प्रतिलिपि:-

- 1/ मुख्य वन संरक्षक, (भू प्रबंध), कार्यालय प्रधान मुख्य वन संरक्षक, छत्तीसगढ़, रायपुर को उनके पत्र क्रमांक भू प्रबंध/ खनिज/ 277/1283, दिनांक 9-6-2009 के संदर्भ में सूचनार्थ प्रेषित ।
- 2/ वन मण्डलाधिकारी, कोरबा वन मण्डल, कोरबा की ओर सूचनार्थ प्रेषित ।

सचिव,

छत्तीसगढ़ शासन, वन विभाग